







# Mapa terenów zagrożonych hałasem $L_{DWN}$

## Budynki

-  Budynki mieszkalne
-  Szkoły/przedszkola
-  Szpitale/domy pomocy społecznej
-  Pozostałe budynki

## Przekroczenia - $L_{DWN}$

-  1.0 - 5.0 dB
-  5.1 - 10.0 dB



1:10 000

0 100 200 300 400 500 m

